
















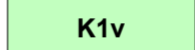

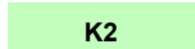


















LEGENDA











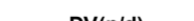
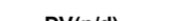











2. PREGLEDNA KARTA OBČINE S PRIKAZOM OSNOVNE NAMENSKE RABE IN KLJUČNIH OMREŽIJ GOSPODARSKE JAVNE INFRASTRUKTURE

	Meja občine		
OBLASTI OSNOVNE NAMENSKE RABE PROSTORA		KLJUČNA OBLASTI PROMETNE INFRASTRUKTURE	
	I. STAVBNA ZEMLJIŠČA		Ostale državne ceste
	II. KMETIJSKA ZEMLJIŠČA		Lokalne ceste
	III. GOZDNA ZEMLJIŠČA		
	IV. VODE		
	V. DRUGA ZEMLJIŠČA		
			 Prenosni elektroenergetski vodi

3. PRIKAZ OBLASTI ENOT UREJANJA PROSTORA TER OSNOVNE OZIROMA PODROBNEJŠE NAMENSKE RABE PROSTORA

	Meja območja enote urejanja prostora		IG	Gospodarske cone		A	Površine razpršene poselitve
	Meja območja veljavnega državnega prostorskega akta		IK	Površine z objekti za kmetijsko proizvodnjo		Av	Površine razpršene poselitve v vinogradniških območjih
	Meja manjšega območja znotraj enote urejanja prostora		BC	Športni centri			Razpršena gradnja - zemljišče pod stavbo izven območij stavbnih zemljišč (informacija o dejanskem stanju)
	Meja občine		ZS	Površine za oddih, rekreacijo in šport		K1	OBLASTI KMETIJSKIH ZEMLJIŠČ
	OBLASTI PODROBNEJŠE NAMENSKE RABE PROSTORA		ZP	Parki		K1v	Najboljša kmetijska zemljišča
	S		ZD	Druge urejene zelene površine		K2	Druga kmetijska zemljišča
	SSs		ZK	Pokopališča		K2v	Druga kmetijska zemljišča v vinorodniškem območju
	SSv		PC	Površine cest		G	OBLASTI GOZDNIH ZEMLJIŠČ
	SSn		PO	Ostale prometne površine		VC	OBLASTI VODA
	SB		O	Območja okoljske infrastrukture		LN	OBLASTI DRUGIH ZEMLJIŠČ
	SKs						
	SKg						
	SP						
	CU						
	CDi						
	CDk						
	CDv						
	Spremembe OPN						

4. PRIKAZ OBLASTI ENOT UREJANJA PROSTORA IN GOSPODARSKE JAVNE INFRASTRUKTURE

	Meja območja enote urejanja prostora		OBSTOJEČE		PREDVIDENO	Komunikacijski vodi in energetski vodi, vodi okoljske infrastrukture ter drugi gradbeno inženirski objekti (p/d = prenosni/distribucijski)
	Meja območja veljavnega državnega prostorskega akta		VP(p/d)		VP(p/d)	Cevovodi za pitno vodo (p/d)
	Meja manjšega območja znotraj enote urejanja prostora		VO(p/d)		VO(p/d)	Cevovodi za odpadno vodo (p/d)
	Meja občine		DV(p/d)		DV(p/d)	Elektroenergetski vodi - daljnovodi (p/d)
	Prometna infrastruktura		KV(p/d)		KV(p/d)	Elektroenergetski vodi - kablovodi (p/d)
	DP		P(p/d)		P(p/d)	Komunikacijski vodi (p/d)
	LC					Objekti elektroenergetskega omrežja - transformatorska postaja
	OP					Objekti omrežja za pitno vodo