













Datum izdelave geodetskega načrta: april 2020

Legenda

-  Meja OPPN
-  Zemljiško katastrski prikaz
-  Urejevalna enota
-  Obstoječ objekt
-  Obstoječ objekt - rušiti
-  Obstoječe prometne površine
-  Gradbena meja
-  Gradbena meja pod terenom
-  Predvidene prometne površine
-  Točka
-  Nova parcelacija
-  Javne površine

Točke zakoličbe

Parcelacija

TOČKE	X	Y
T1	503.930,25	113.666,30
T2	503.933,09	113.658,25
T3	503.909,97	113.645,19
T4	503.907,02	113.650,42
T5	503.927,09	113.661,75
T6	503.928,48	113.665,25

Gradbena meja

TOČKE	X	Y
Tgm1	503.924,26	113.650,89
Tgm2	503.964,59	113.579,00
Tgm3	503.951,09	113.571,37
Tgm4	503.910,77	113.642,77
Tgm5	503.928,44	113.652,75
Tgm6	503.968,77	113.581,36



Krovni projekt	Občinski podrobni prostorski načrt
Naziv projekta	OBČINSKI PODROBNI PROSTORSKI NAČRT ZA "STANOVANJSKI BLOK NA SAVINJSKI CESTI V TRBOVLJAH"
Identifikacijska št. v zbirki PA	1687
Pripravljenec	Občina Trbovlje, Mestni trg 4, 1420 Trbovlje
Pobudnik / Naročnik	Občina Trbovlje, Mestni trg 4, 1420 Trbovlje
Izdelovalec	Locus d.o.o., Ljubljanska cesta 76, 1230 Domžale
Odgovorni vodja	Tomaž Kmet univ.dipl.inž.arh. PA PPN ZAPS 0957
Številka projekta	2287
Faza	Dopolnjen osnutek
Datum	Av gust 2025
Vsebina risbe	Načrt parcelacije s prikazom javnih površin

Merilo 1 : 1000
List številka 6