








Datum izdelave geodetskega načrta: april 2020

Legenda

-  Meja OPPN
-  Zemljiško katastrski prikaz
-  Urejevalna enota
-  Obstoječ objekt
-  Obstoječ objekt - rušiti
-  Obstoječe prometne površine

Komunalni in energetske vode

-  Vodovod
-  Kanalizacija - komunalne odpadne vode
-  Kanalizacija - padavinske odpadne vode
-  Telekomunikacije nadzemno
-  Telekomunikacije podzemno
-  Javna razsvetljava
-  Električna NN nadzemno
-  Električna NN podzemno
-  Električna SN nadzemno
-  Toplovod nadzemno
-  Toplovod podzemno

Urbanistični kazalniki

1.0 Območje OPPN	3.965 m ²
Ue1	170 m ²
Ue2	3.795 m ²



Krovni projekt	Občinski podrobni prostorski načrt
Naziv projekta	OBČINSKI PODROBNI PROSTORSKI NAČRT ZA "STANOVANJSKI BLOK NA SAVINJSKI CESTI V TRBOVLJAH"

Identifikacijska št. v zbirki PA	1687
Pripravljavec	Občina Trbovlje, Mestni trg 4, 1420 Trbovlje
Pobudnik / Naročnik	Občina Trbovlje, Mestni trg 4, 1420 Trbovlje
Izdelovalec	Locus d.o.o., Ljubljanska cesta 76, 1230 Domžale
Odgovorni vodja	Tomaž Kmet univ.dipl.inž.arh. PA PPN ZAPS 0957
Številka projekta	2287
Faza	Dopolnjen osnutek
Datum	avgust 2025
Vsebina risbe	Območje OPPN z obstoječim parcelnim stanjem, gospodarsko javno infrastrukturo in grajeno javno dobro

Merilo	1 : 1000
List številka	2