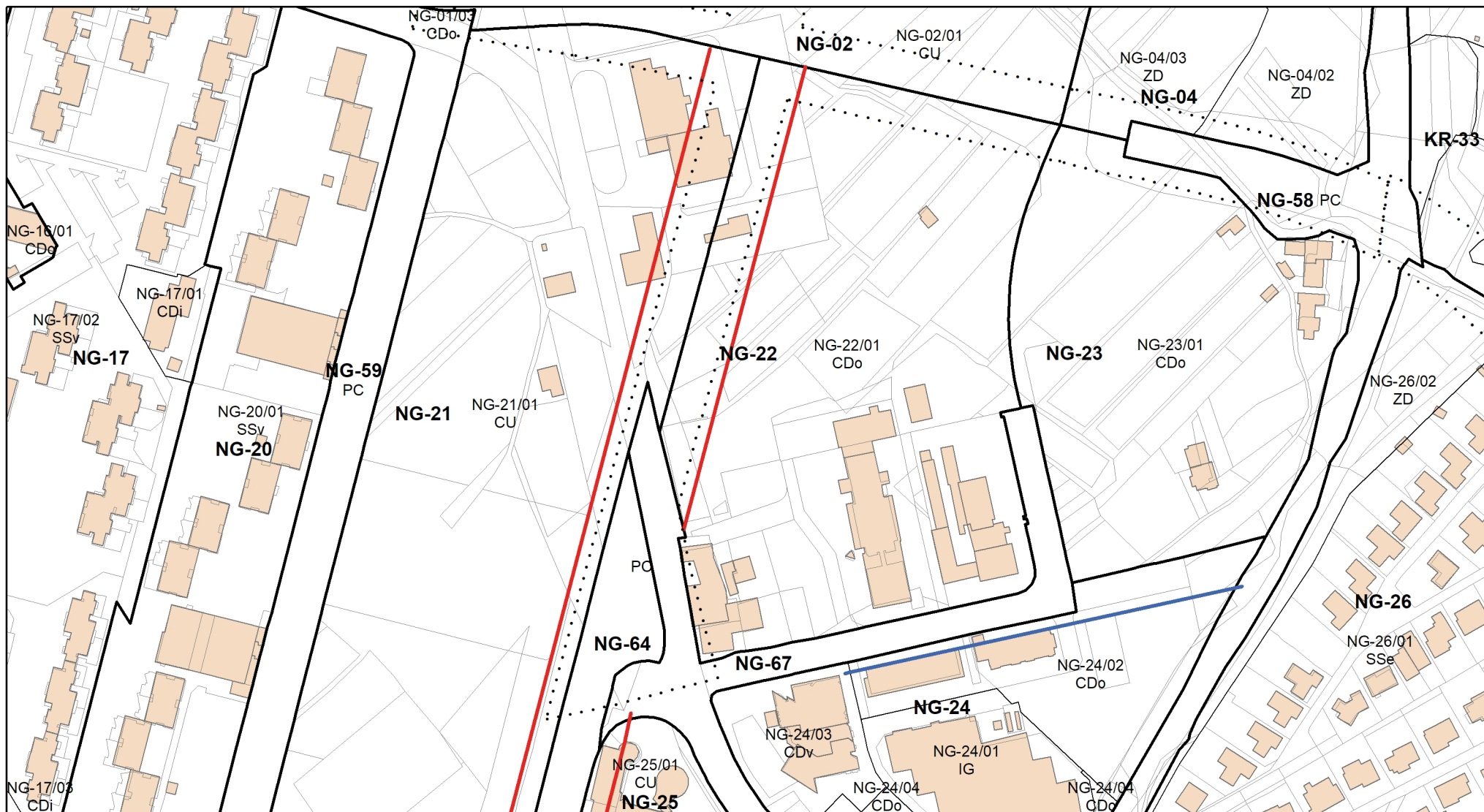


merilo: 1 : 3.000

PODROBNI PROSTORSKI IZVEDBENI POGOJI - LIST ŠT. 1

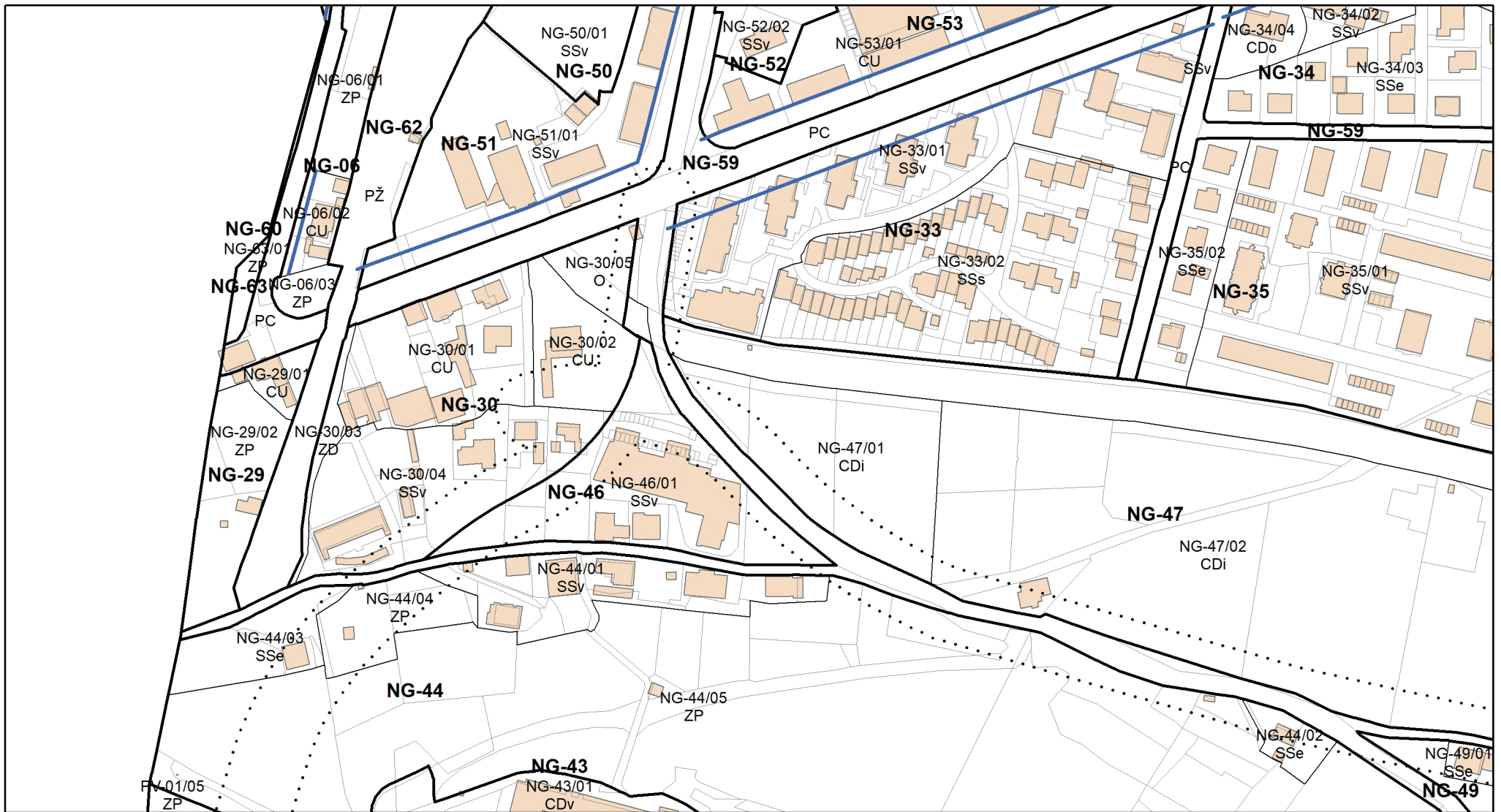
- okvirno načrtovano območje javnega dobra
- gradbena meja
- gradbena linija



merilo: 1 : 3.000

PODROBNI PROSTORSKI IZVEDBENI POGOJI - LIST ŠT. 2

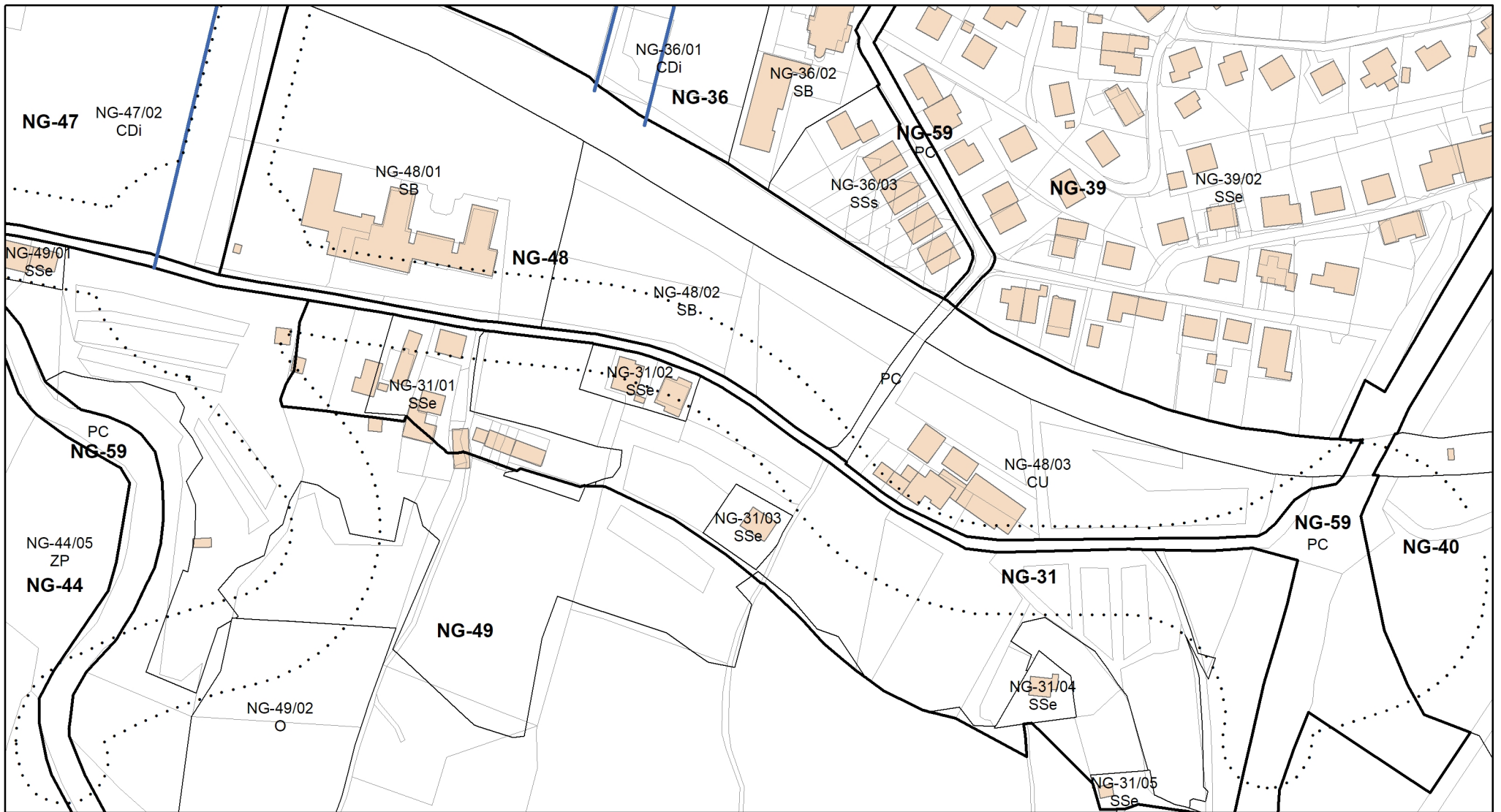
- okvirno načrtovano območje javnega dobra
- gradbena meja
- gradbena linija



merilo: 1 : 3.000

PODROBNI PROSTORSKI IZVEDBENI POGOJI - LIST ŠT. 3

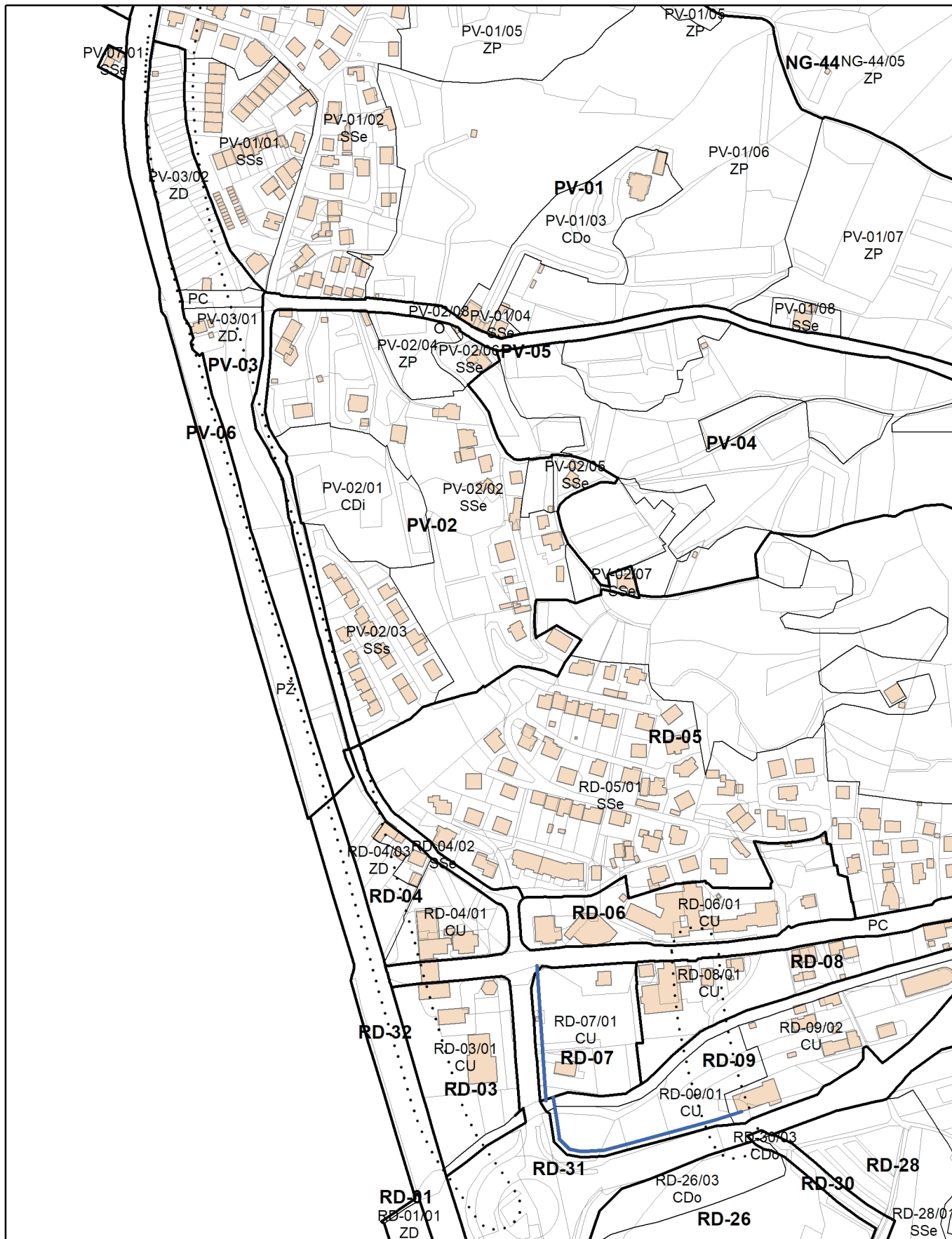
- okvirno načrtovano območje javnega dobra
- gradbena meja
- gradbena linija



merilo: 1 : 3.000

PODROBNI PROSTORSKI IZVEDBENI POGOJI - LIST ŠT. 4

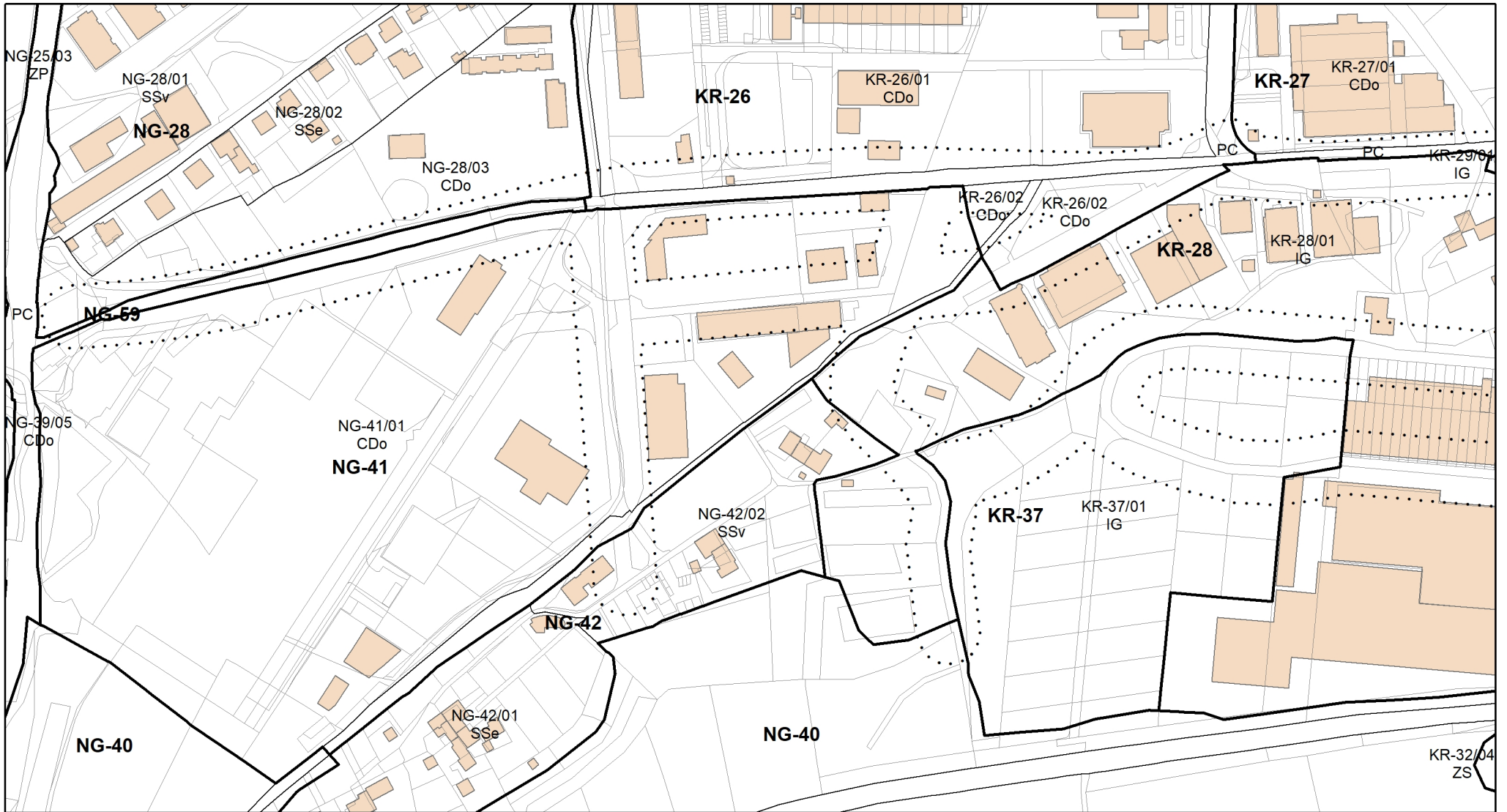
- okvirno načrtovano območje javnega dobra
- gradbena meja
- gradbena linija



merilo: 1 : 4.500

PODROBNI PROSTORSKI IZVEDBENI POGOJI - LIST ŠT. 5

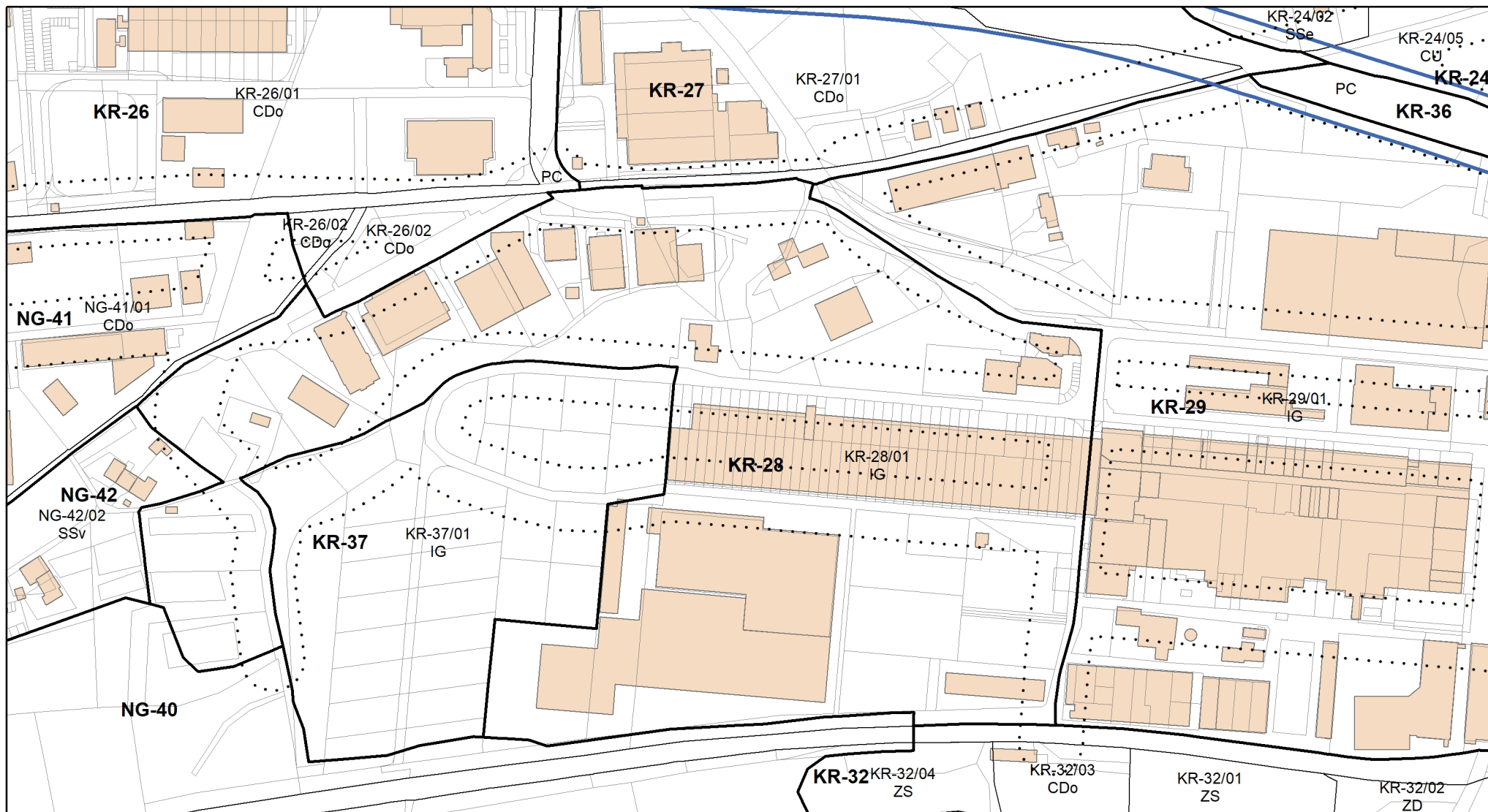
- okvirno načrtovano območje javnega dobra
- gradbena meja
- gradbena linija



merilo: 1 : 3.500

PODROBNI PROSTORSKI IZVEDBENI POGOJI - LIST ŠT. 6

..... okvirno načrtovano območje javnega dobra



merilo: 1: 3.500

PODROBNI PROSTORSKI IZVEDBENI POGOJI - LIST ŠT. 8

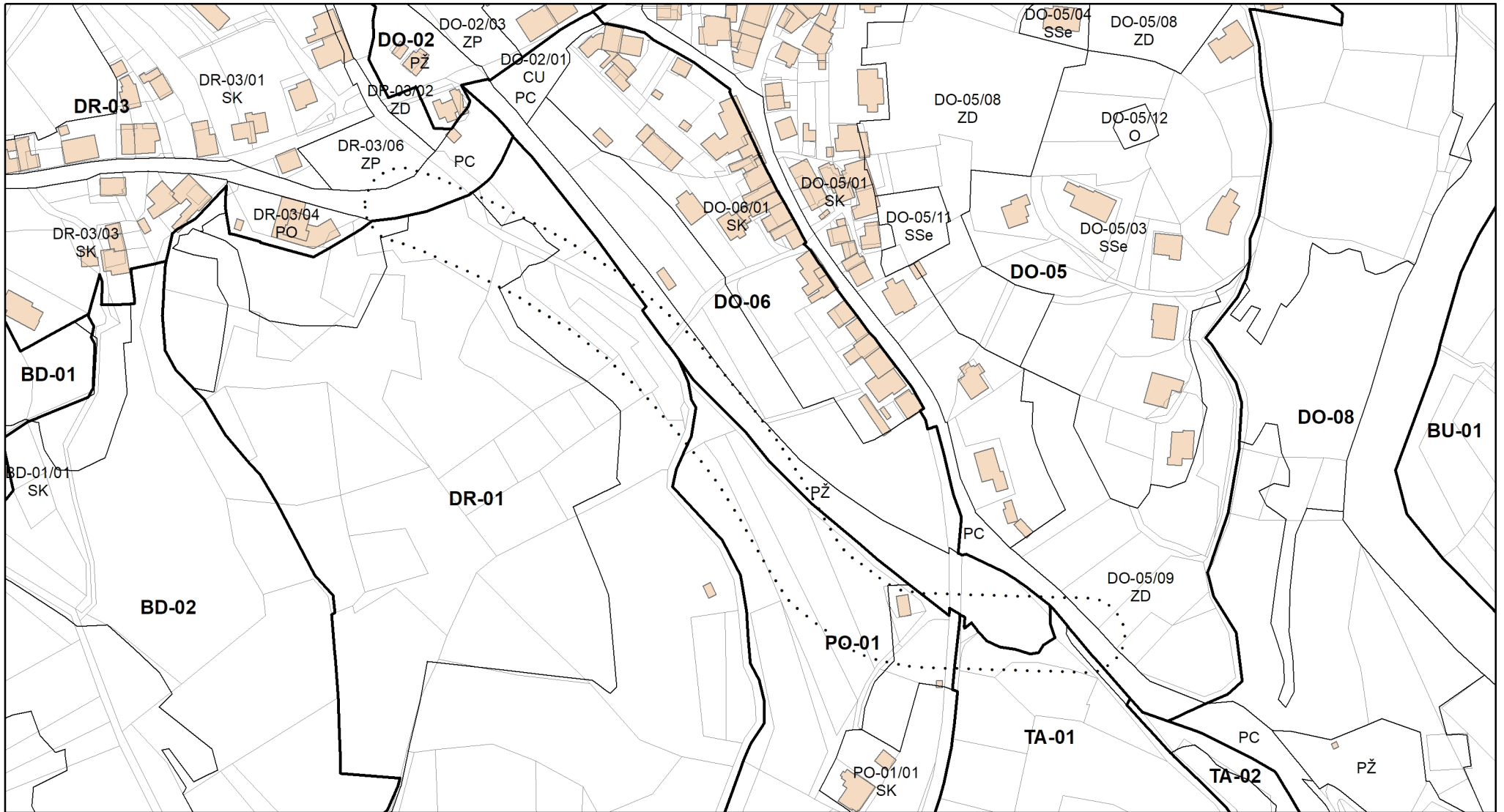
- okvirno načrtovano območje javnega dobra
- gradbena meja
- gradbena linija



merilo: 1: 3.000

PODROBNI PROSTORSKI IZVEDBENI POGOJI - LIST ŠT. 9

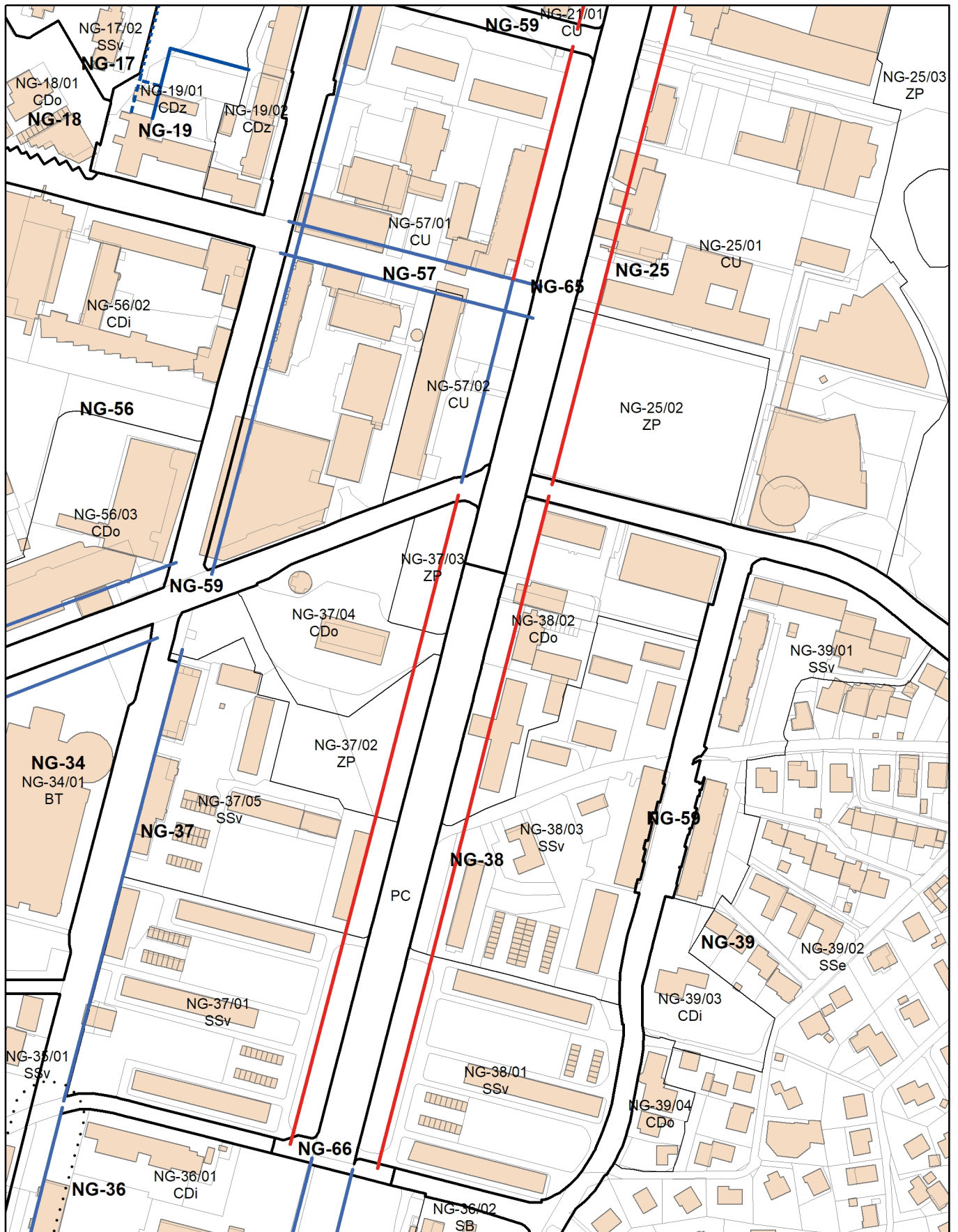
..... okvirno načrtovano območje javnega dobra



merilo: 1: 3.000

PODROBNI PROSTORSKI IZVEDBENI POGOJI - LISTŠT. 10

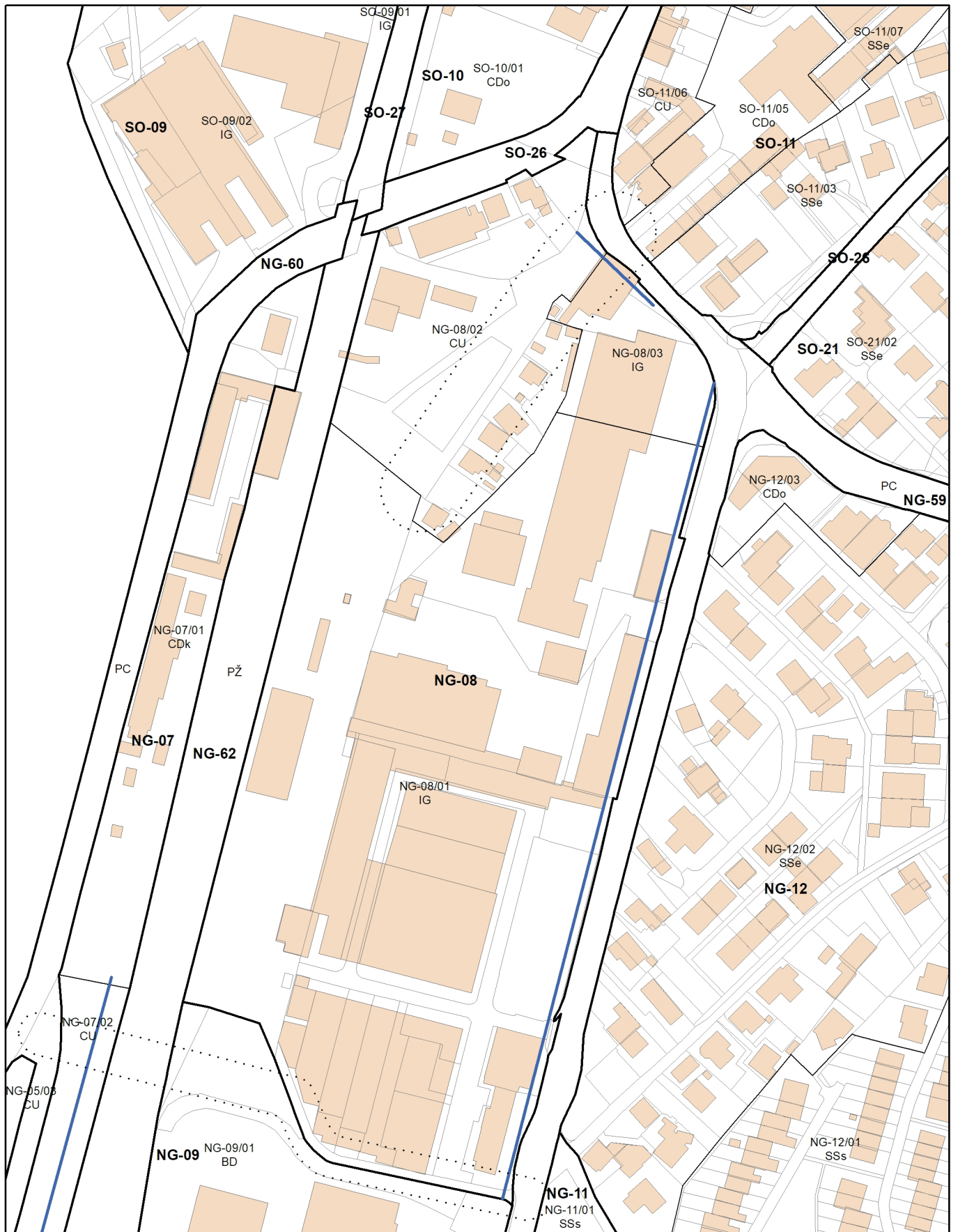
..... okvirno načrtovano območje javnega dobra



merilo: 1: 3.000

PODROBNI PROSTORSKI IZVEDBENI POGOJI - LIST ŠT. 11

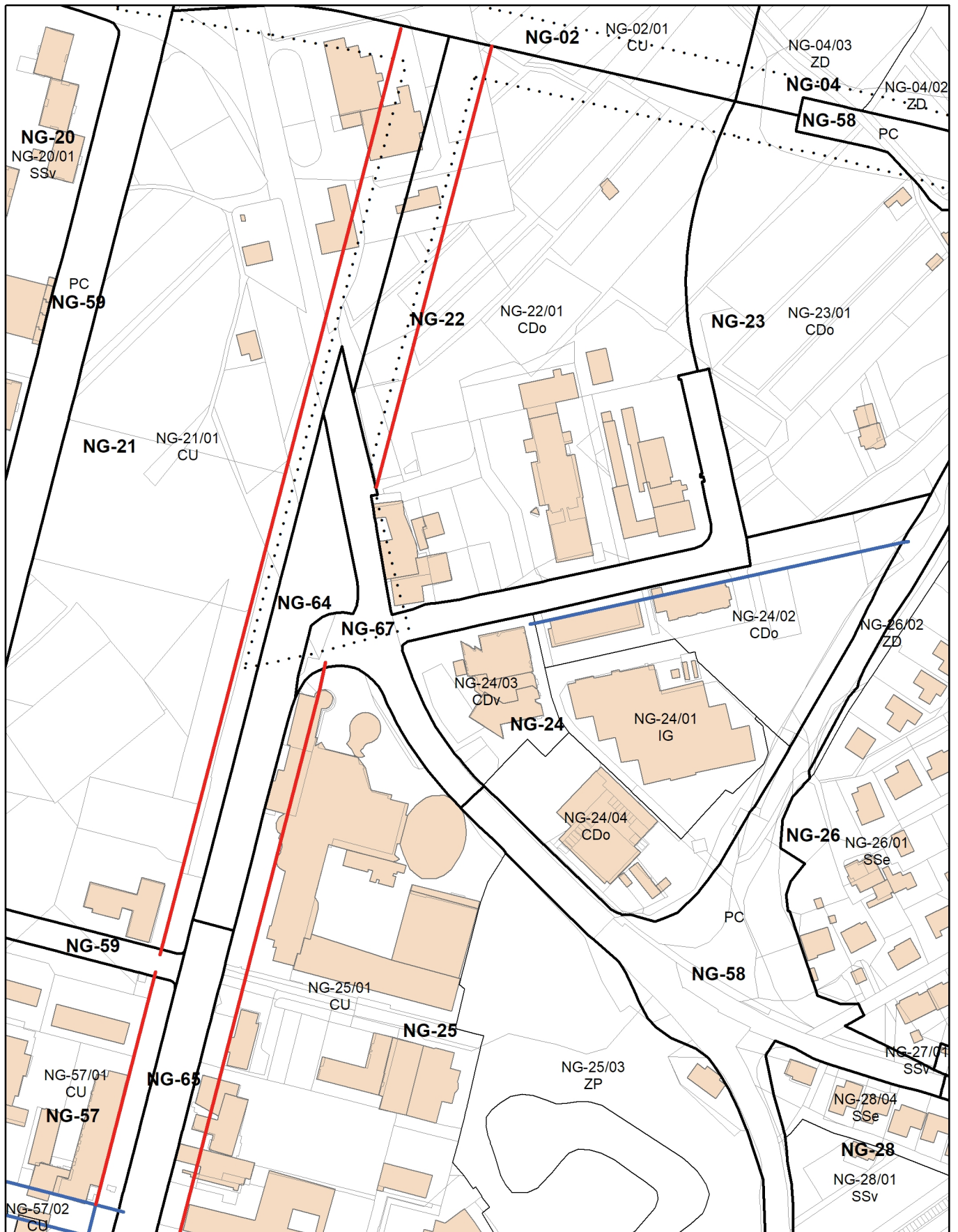
- gradbena meja
- gradbena linija



merilo: 1: 2.500

PODROBNI PROSTORSKI IZVEDBENI POGOJI - LIST ŠT. 12

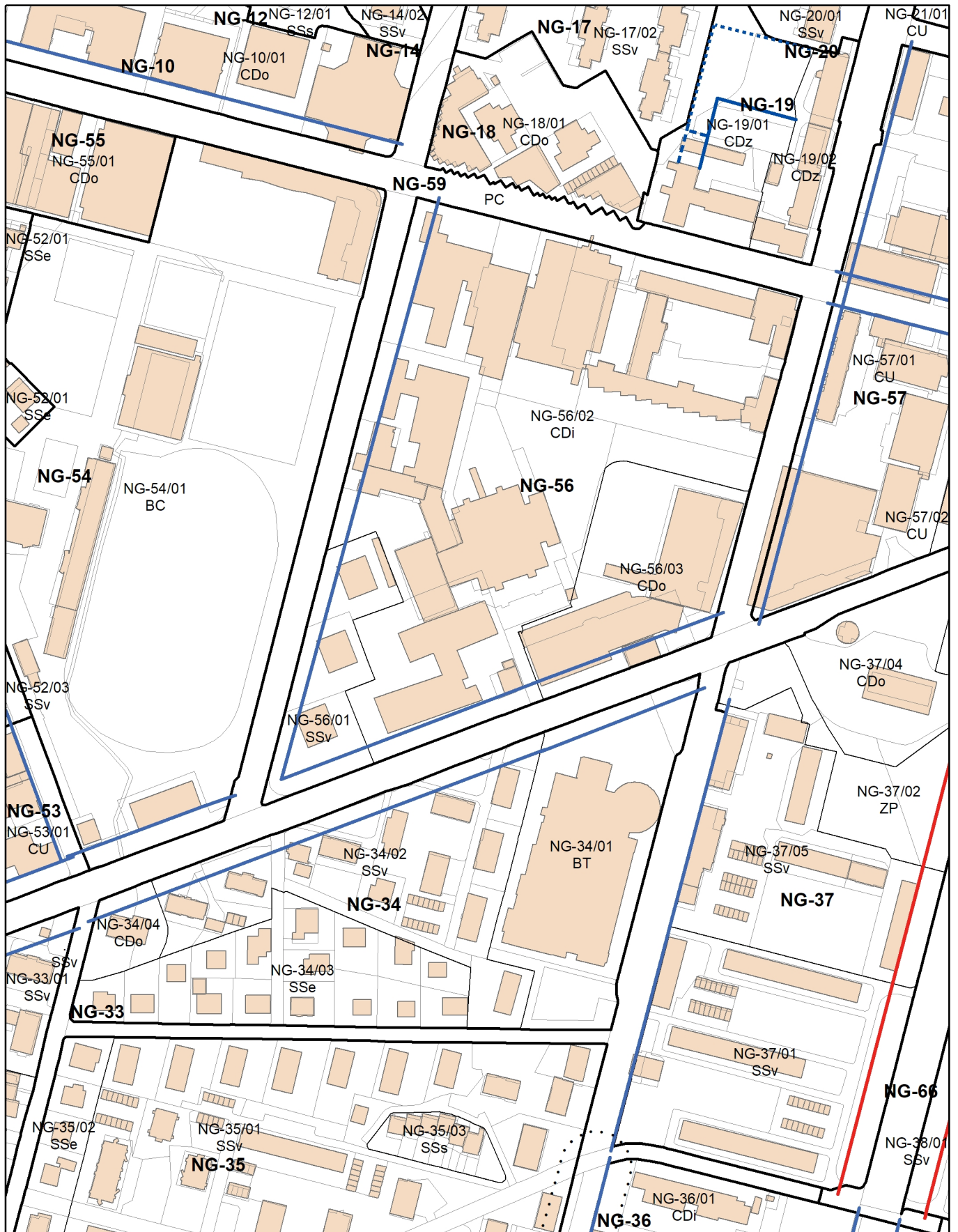
- okvirno načrtovano območje javnega dobra
- gradbena meja
- gradbena linija



merilo: 1: 3.000

PODROBNI PROSTORSKI IZVEDBENI POGOJI - LIST ŠT. 13

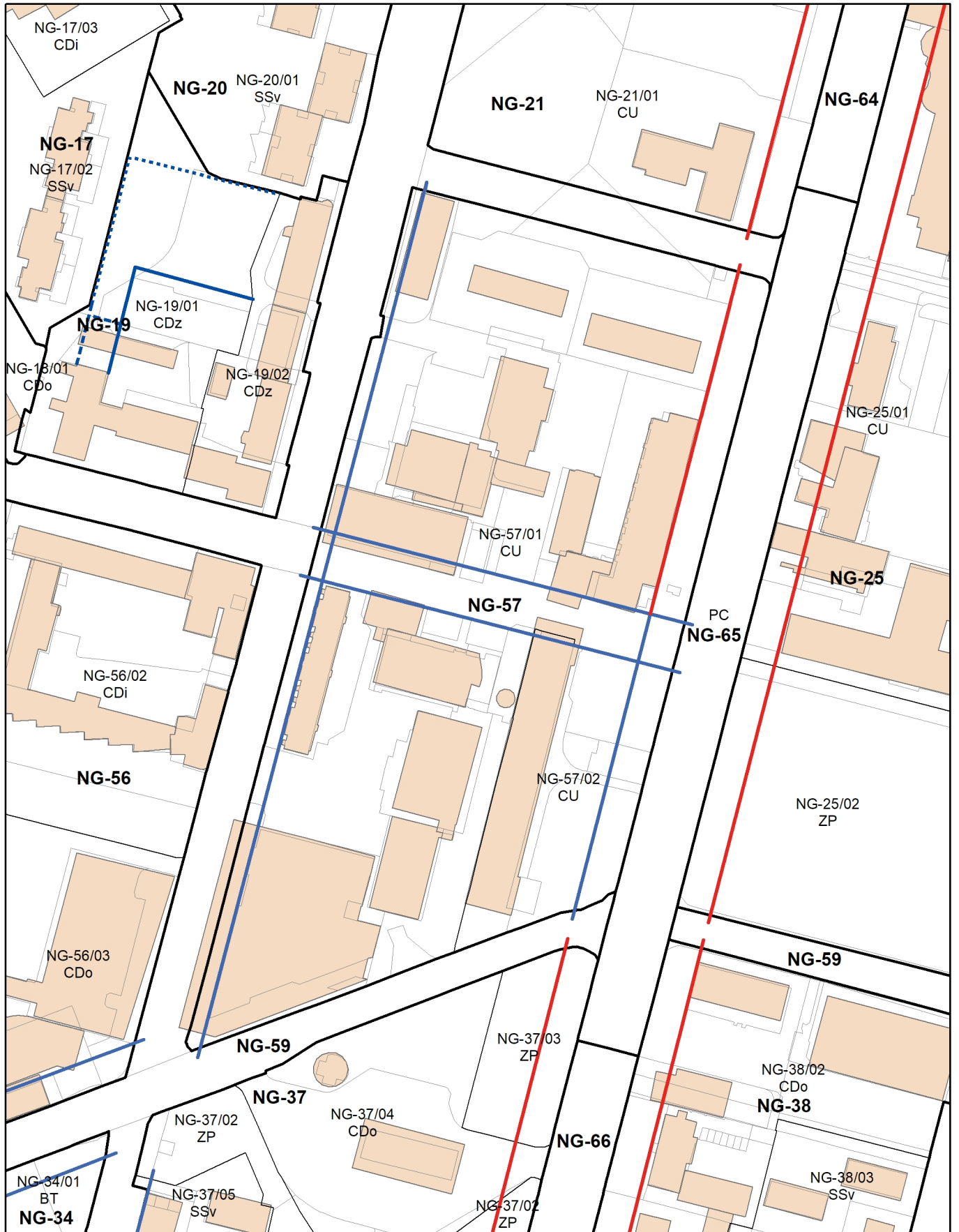
- okvirno načrtovano območje javnega dobra
- gradbena meja
- gradbena linija



merilo: 1 : 3.000

PODROBNI PROSTORSKI IZVEDBENI POGOJI - LIST ŠT. 15

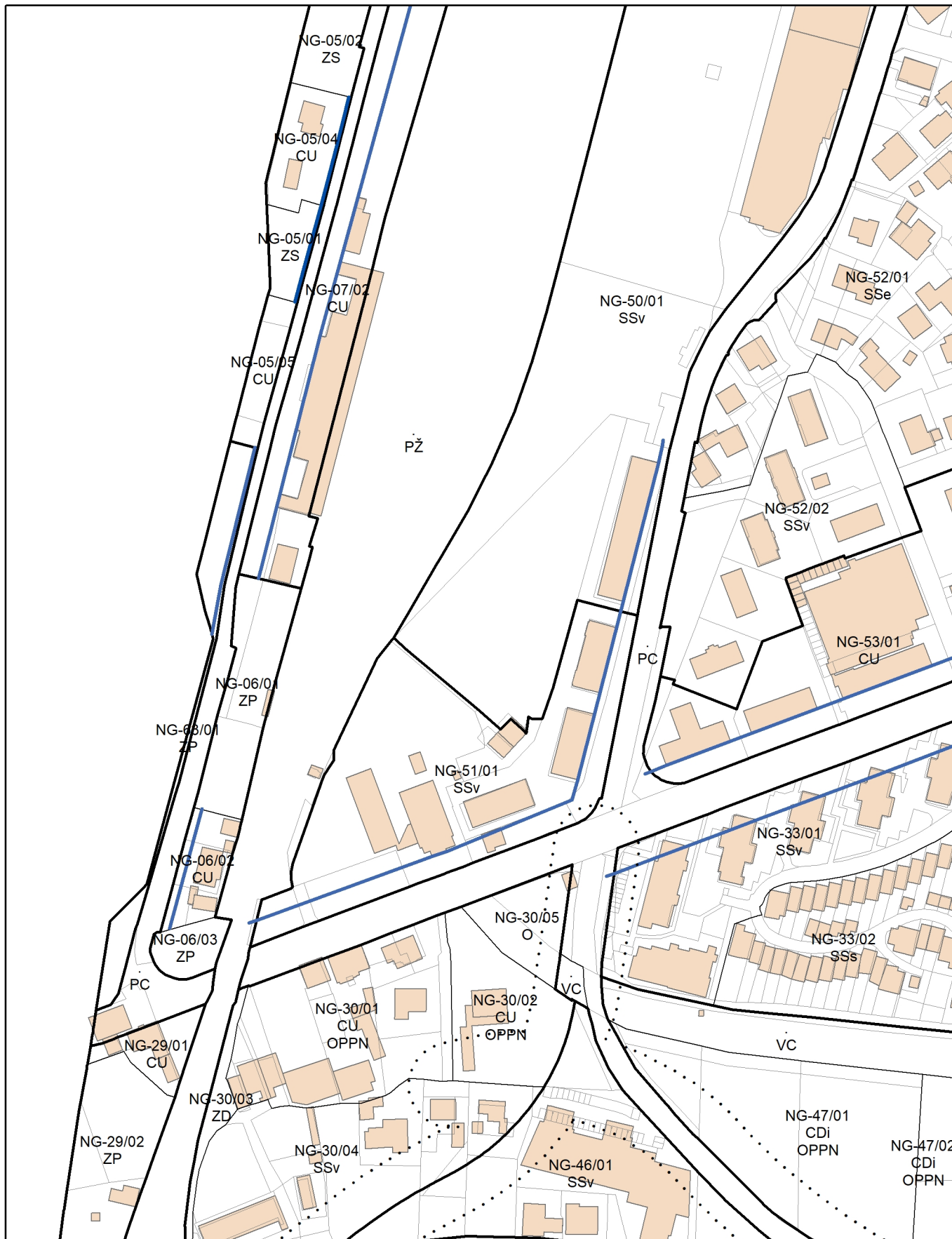
- gradbena meja
- gradbena linija



merilo: 1 : 2.000

PODROBNI PROSTORSKI IZVEDBENI POGOJI - LIST ŠT. 16

- gradbena meja
- gradbena linija



merilo: 1 : 2.500

PODROBNI PROSTORSKI IZVEDBENI POGOJI - LIST ŠT. 17

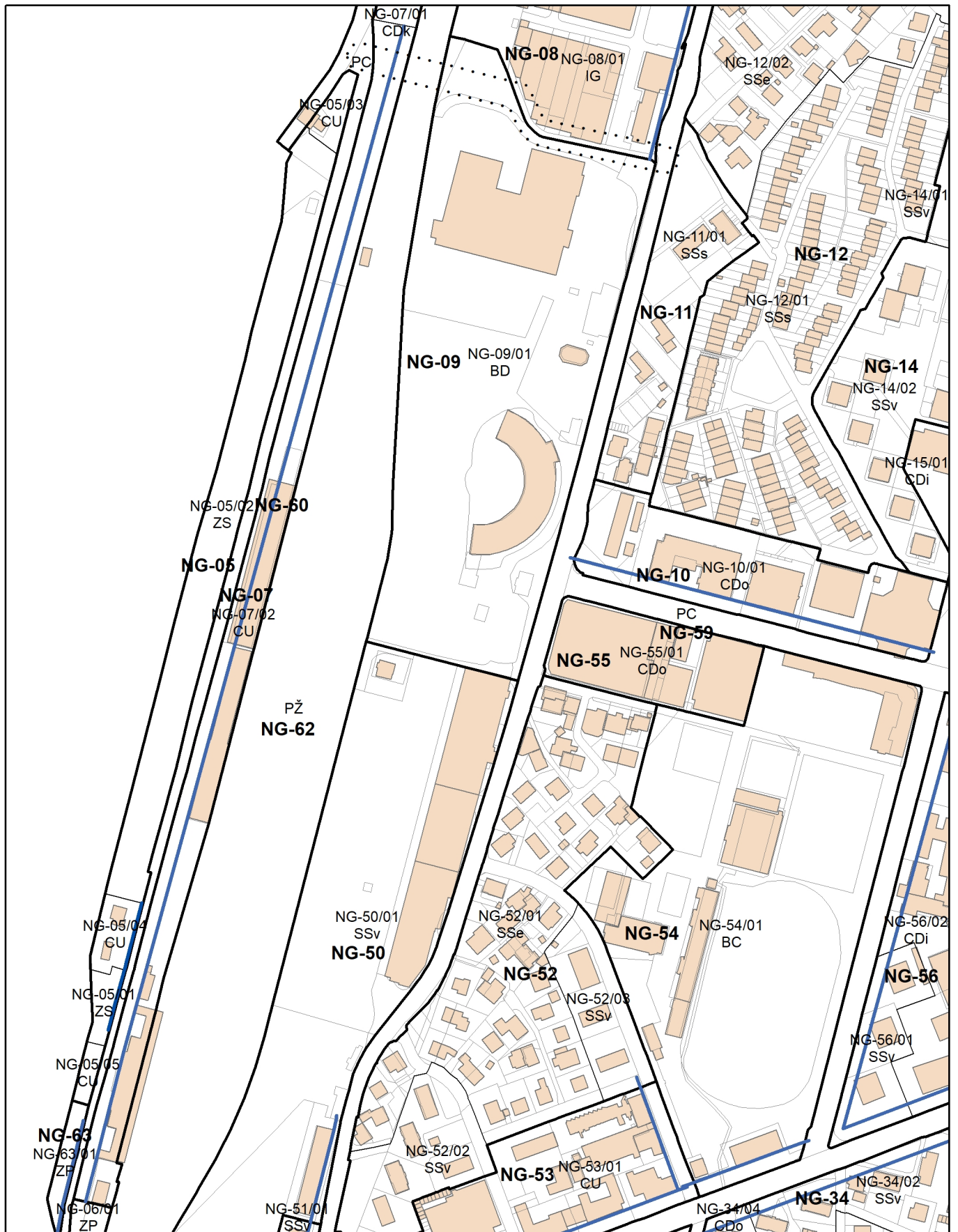
- okvirno načrtovano območje javnega dobra
- gradbena meja
- gradbena linija



merilo: 1 : 1.000

PODROBNI PROSTORSKI IZVEDBENI POGOJI - LIST ŠT. 17a

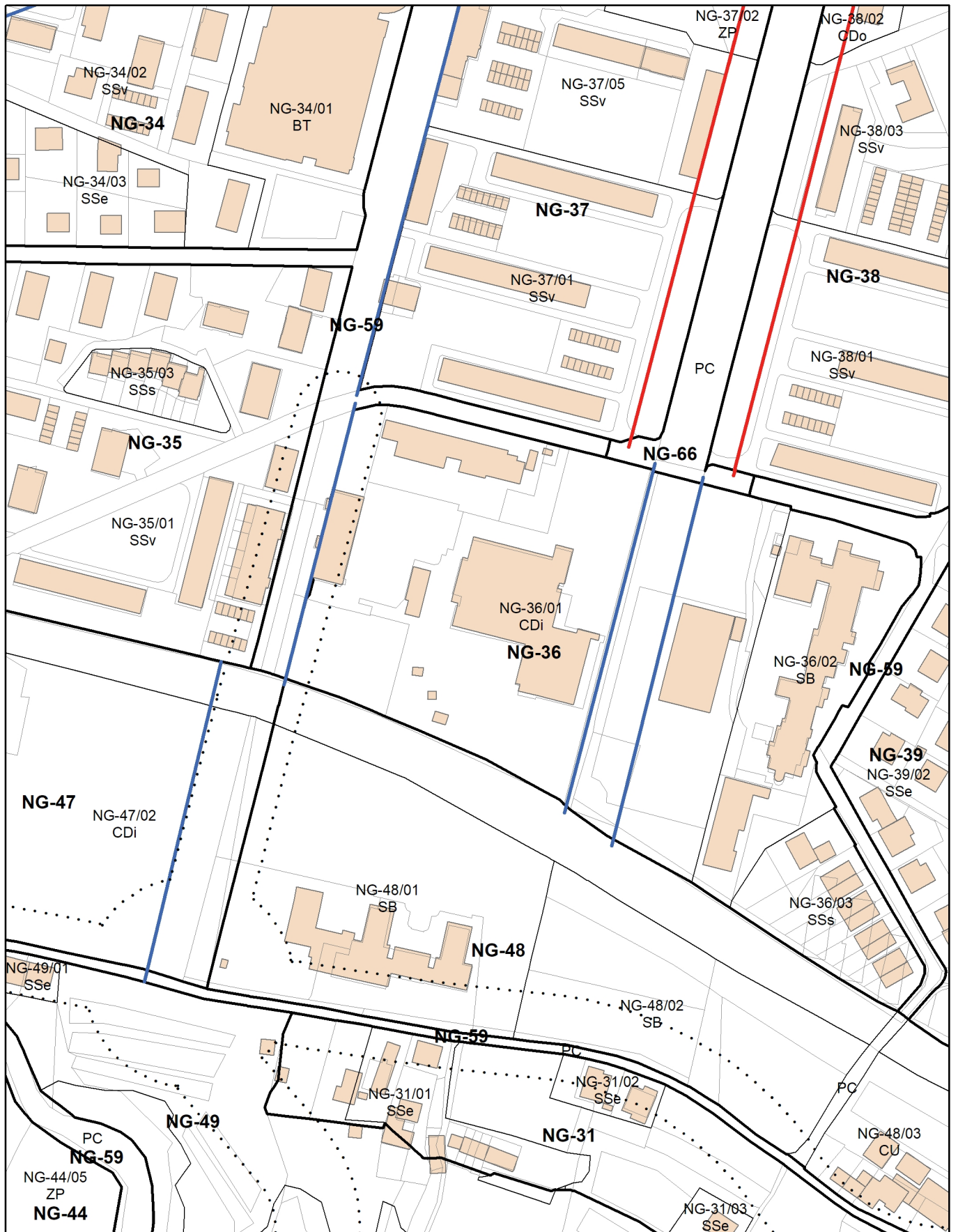
- okvirno načrtovano območje javnega dobra
- gradbena meja
- gradbena linija



merilo: 1: 4.000

PODROBNI PROSTORSKI IZVEDBENI POGOJI - LIST ŠT. 19

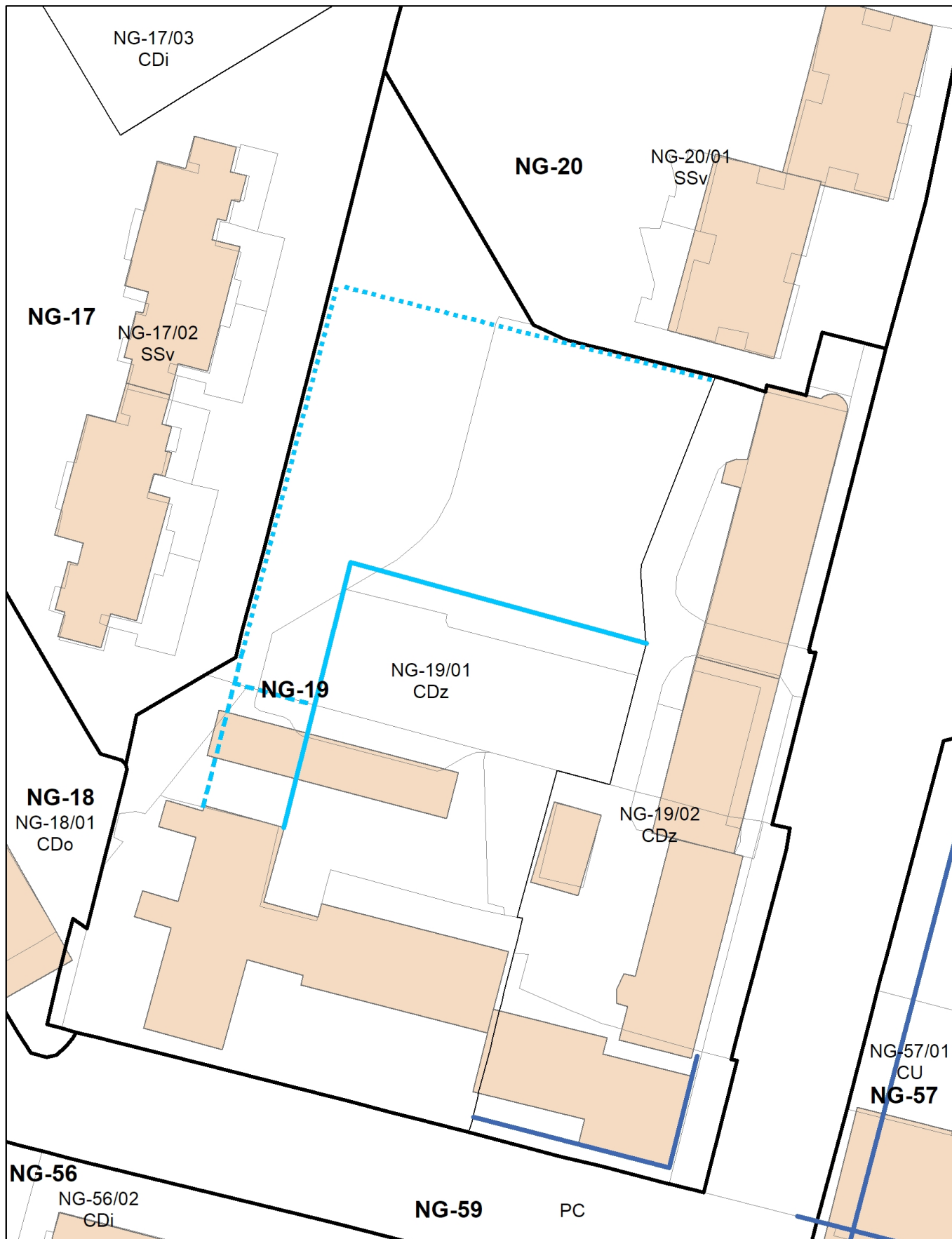
- okvirno načrtovano območje javnega dobra
- gradbena meja
- gradbena linija



merilo: 1: 2.500

PODROBNI PROSTORSKI IZVEDBENI POGOJI - LIST ŠT. 20

- gradbena meja
- gradbena linija
- okvirno načrtovano območje javnega dobra










merilo: 1: 3.500

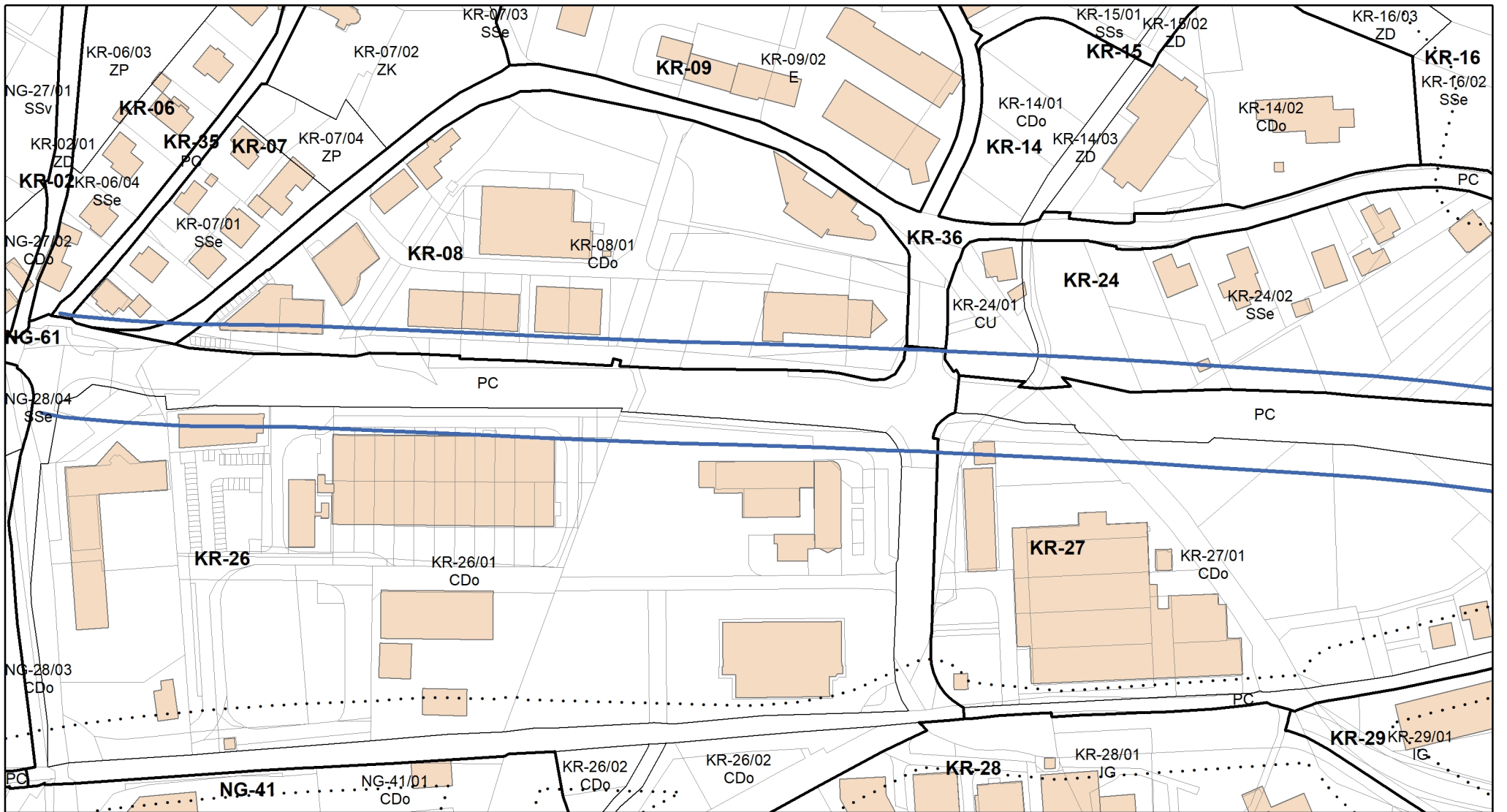
PODROBNI PROSTORSKI IZVEDBENI POGOJI - LIST ŠT. 28

- gradbena meja - klet
- - - - - gradbena meja - pritličje
- gradbena meja - nadstropje
- gradbena meja



PODROBNI PROSTORSKI IZVEDBENI POGOJI - LIST ŠT. 29

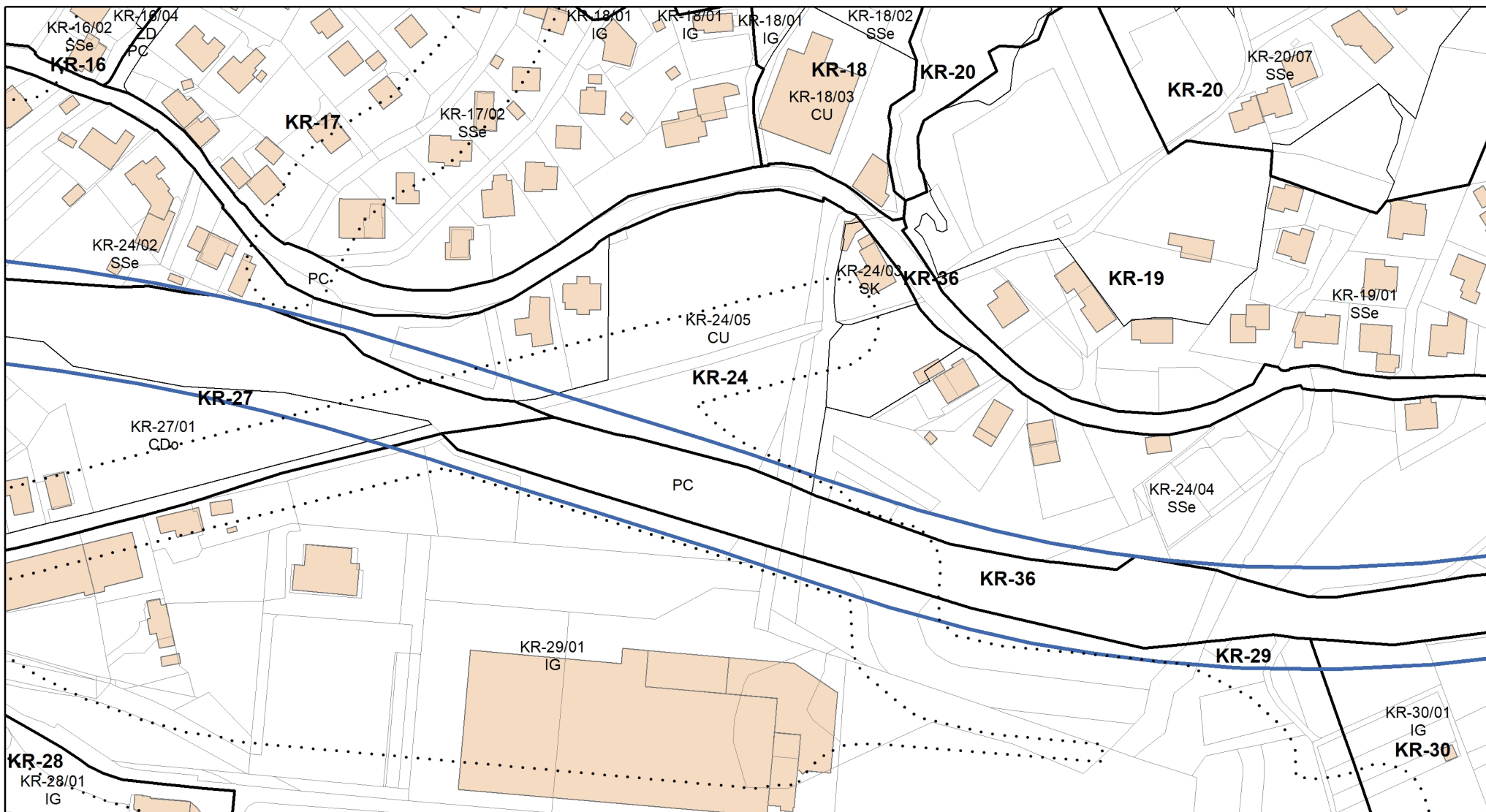
- | | | | | | |
|---|-----------------|---|------------------------------------|----------|---|
|  | gradbena meja |  | Načrtovano območje javnega dobra | 1 | Obstoječi bazenski kompleks |
|  | gradbena linija |  | A Nove parkovne površine ob bazenu | 2 | Nova večnamenska športna dvorana |
| | |  | B Nove zunanje športne površine | 3 | Novi objekt pokritega bazena |
| | |  | C Urbani park - igrišča | 4 | Obstoječi objekt stadiona - tribune zahod |
| | |  | D Obstoječe zelene površine | 5 | Novi objekt stadiona - tribune vzhod |
| | | | | 6 | Novi servisni objekt ob Cankarjevi ulici |
| | | | | 7 | Novi dopolnilni objekt stadiona |
| | | | | 8 | Obstoječi paviljonski objekt |



merilo: 1: 2.500

PODROBNI PROSTORSKI IZVEDBENI POGOJI - LIST ŠT. 30a

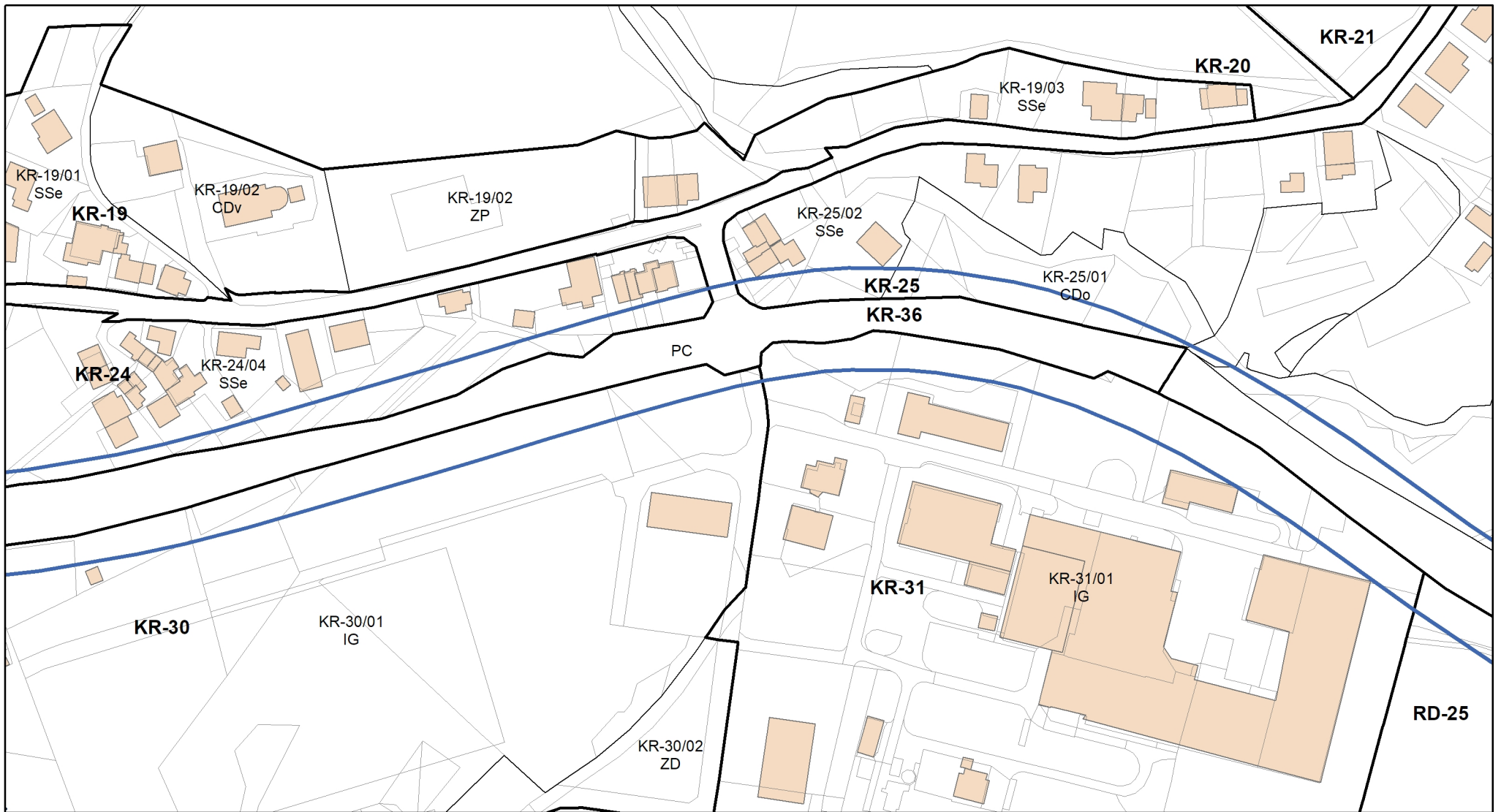
- gradbena meja
- okvirno načrtovano območje javnega dobra



merilo: 1: 2.500

PODROBNI PROSTORSKI IZVEDBENI POGOJI - LIST ŠT. 30b

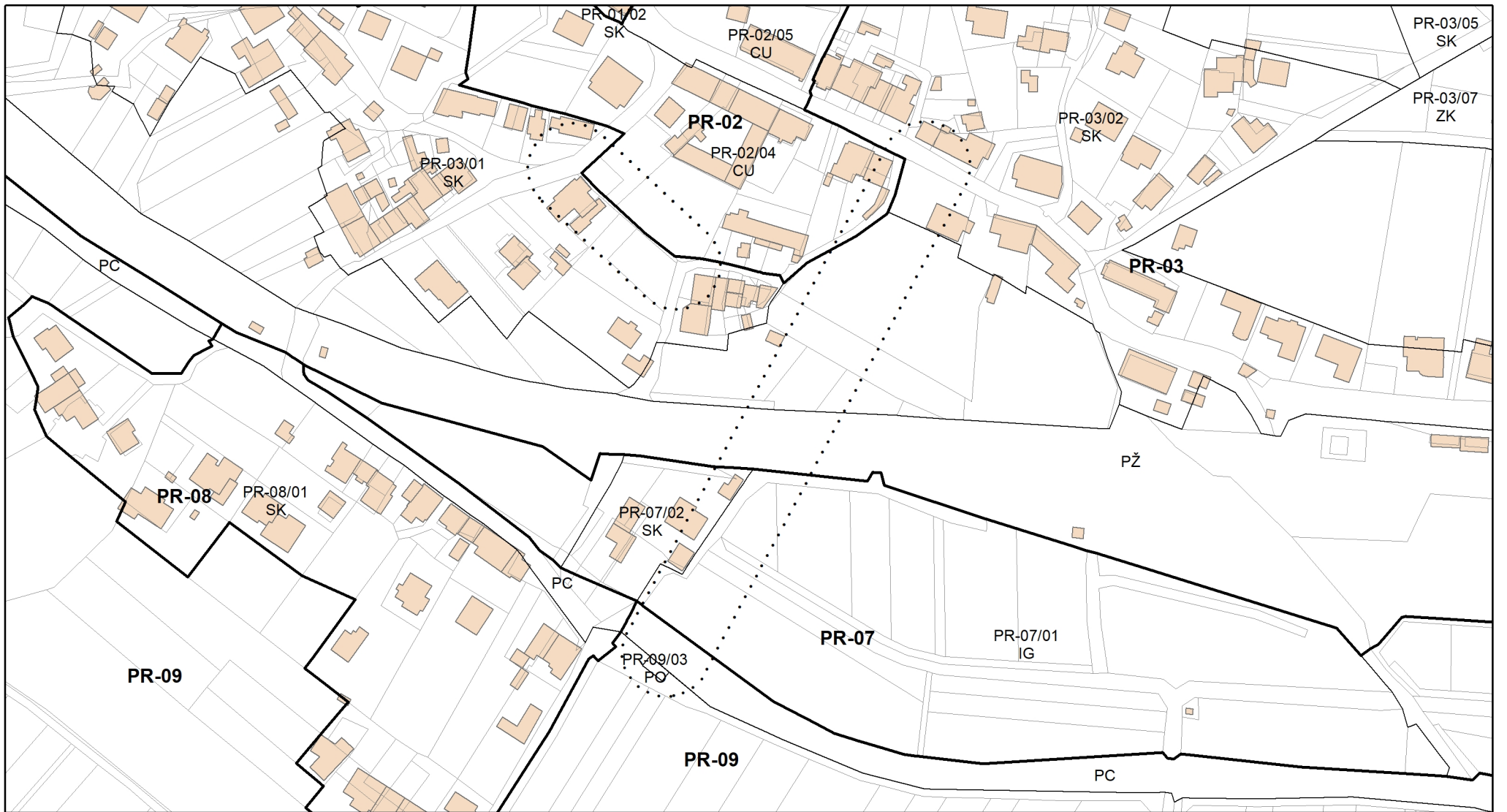
- okvirno načrtovano območje javnega dobra
- gradbena meja



merilo: 1 : 2.500

PODROBNI PROSTORSKI IZVEDBENI POGOJI - LIST ŠT. 30c

- okvirno načrtovano območje javnega dobra
- gradbena meja
- gradbena linija



merilo: 1: 2.500

PODROBNI PROSTORSKI IZVEDBENI POGOJI - LIST ŠT. 32

..... okvirno načrtovano območje javnega dobra